


## TÜRKİYE BÜYÜK MİLLET MECLİSİ BAŞKANLIĞINA

Gelen Kâğıtlar Listesi'nde yayımlanan 577176 evrak numaralı "Türkiye Cumhuriyeti Hükûmeti ile Libya Devleti Ulusal Mutabakat Hükûmeti Arasında Akdeniz'de Deniz Yetki Alanlarının Sınırlandırılmasına İlişkin Mutabakat Muhtırası"nın onaylanmasının uygun bulunduğuna dair kanun teklifi ve gerekçesi ekte sunulmuştur.

Gereğini saygılarımla arz ederim.

  
Mustafa ŞENTOP  
Tekirdağ Milletvekili

TBMM BAŞKANLIĞI	
Tali Komisyon	
Esas Komisyon	<i>Dışişleri</i>
Tarih :	04 Aralık 2019
	Esas No: 2/2420

**TBMM  
GELEN EVRAK**

04 Aralık 2019

No:

577189

EBYS'ye AKTARILMIŞTIR

**TÜRKİYE CUMHURİYETİ HÜKÜMETİ İLE LİBYA DEVLETİ ULUSAL  
MUTABAKAT HÜKÜMETİ ARASINDA AKDENİZ'DE DENİZ YETKİ  
ALANLARININ SINIRLANDIRILMASINA İLİŞKİN MUTABAKAT  
MUHTIRASININ ONAYLANMASININ UYGUN BULUNDUĞUNA DAİR KANUN  
TEKLİFİ**

**MADDE 1-** (1) 27 Kasım 2019 tarihinde İstanbul'da imzalanan "Türkiye Cumhuriyeti Hükümeti ile Libya Devleti Ulusal Mutabakat Hükümeti Arasında Akdeniz'de Deniz Yetki Alanlarının Sınırlandırılmasına İlişkin Mutabakat Muhtırası"nın onaylanması uygun bulunmuştur.

**MADDE 2-** (1) Bu Kanun yayımı tarihinde yürürlüğe girer.

**MADDE 3-** (1) Bu Kanun hükümlerini Cumhurbaşkanı yürütür.



T.C. CUMHURBAŞKANLIĞI

Sayı : 68244839-599- ~~193231~~  
Konu : Mutabakat Muhtırası

04 Aralık 2019

## TÜRKİYE BÜYÜK MİLLET MECLİSİ BAŞKANLIĞINA

27 Kasım 2019 tarihinde İstanbul'da imzalanan "Türkiye Cumhuriyeti Hükûmeti ile Libya Devleti Ulusal Mutabakat Hükûmeti Arasında Akdeniz'de Deniz Yetki Alanlarının Sınırlandırılmasına İlişkin Mutabakat Muhtırası" m Anayasanın 90 ıncı maddesi gereğince onaylanması uygun bulunmak üzere ilişikte bilgilerinize sunarım.

Fuat OKTAY  
Cumhurbaşkanı V.

Ek:

- 1- Mutabakat Muhtırası (Türkçe, Arapça, İngilizce)
- 2- Genel Gerekçe

TBMM  
KANUNLAR ve KARARLAR BŞK. LİĞİ

04 Aralık 2019

Numara:

TBMM  
GELEN EVRAK

04 Aralık 2019

No: 522176

EBYS'ye AKTARILMIŞTIR

## GENEL GEREKÇE

Doğu Akdeniz'deki kıta sahanlığımızın sınırlarına ilişkin pozisyonumuz ilk olarak 2004 yılında Birleşmiş Milletlere (BM) bildirilmiş, son olarak 13 Kasım 2019 tarihinde BM'ye yaptığımız bildirimde de deniz sınırlarımızın bölgeye bakan adaların karasularına kadar uzandığı kayda geçirilmiş, adaların Türkiye kıyı şeridinin projeksiyonunu kesici ve kıta sahanlığını engelleyecek bir etki oluşturamayacağı bildirilmiştir.

Bu tutumumuz çerçevesinde, Libya Ulusal Mutabakat Hükümeti ile yapılan görüşmeler neticesinde, ülkemizin Doğu Akdeniz'de BM'ye de bildirdiği kıta sahanlığı sınırlarının güneybatısına tekabül eden 18,6 deniz millik bir hat için "Türkiye Cumhuriyeti Hükümeti ile Libya Devleti Ulusal Mutabakat Hükümeti Arasında Akdeniz'de Deniz Yetki Alanlarının Sınırlandırılmasına İlişkin Mutabakat Muhtırası" 27 Kasım 2019 tarihinde İstanbul'da imzalanmıştır.

Söz konusu Mutabakat Muhtırası ile iki ülke arasındaki ilişkilerin ve işbirliğinin güçlendirilmesi, yine iki ülkenin Doğu Akdeniz'de uluslararası hukuktan kaynaklanan haklarının muhafazası hedeflenmiş ve iki ülke arasındaki deniz yetki alanları uluslararası hukuka uygun olarak hakkaniyet ilkesi çerçevesinde sınırlandırılmıştır.


Doğu Akdeniz'de deniz yetki alanlarının belirlenmesi için GKRY hariç tüm bölge ülkeleri ile görüşmeye hazır olduğunu müteaddit defalar açıklamış olan Türkiye, Libya ile bahse konu anlaşmayı imzalayarak esasen Doğu Akdeniz'de deniz yetki alanlarıyla ilgili hukuki ve siyasi pozisyonunu güçlendirmiştir.

Ülkemiz, Doğu Akdeniz'de deniz yetki alanlarının sınırlandırılması konusunda diyalogu ve barışçı çözümleri dışlamayan, uluslararası hukuk ve meşruiyet sınırları içinde kalan tutum ve politikalarını sürdürmeye, bölgede hem kendi hem de Kıbrıs Türklerinin hak ve çıkarlarını korumaya devam edecektir. Libya ile imzaladığımız Mutabakat Muhtırası, bu politikamızın önemli bir bileşenini teşkil etmektedir.

Anlaşma, her iki ülkedeki iç onay süreci tamamlanarak yürürlüğe girmesinin ardından BM nezdinde kayda geçirilebilecektir.



**TÜRKİYE CUMHURİYETİ HÜKÜMETİ**  
**İLE**  
**LİBYA DEVLETİ ULUSAL MUTABAKAT HÜKÜMETİ**  
**ARASINDA**  
**AKDENİZ'DE DENİZ YETKİ ALANLARININ**  
**SINIRLANDIRILMASINA İLİŞKİN**  
**MUTABAKAT MUHTIRASI**



**TÜRKİYE CUMHURİYETİ HÜKÜMETİ**  
**İLE**  
**LİBYA DEVLETİ ULUSAL MUTABAKAT HÜKÜMETİ**  
**ARASINDA**  
**AKDENİZ'DE DENİZ YETKİ ALANLARININ SINIRLANDIRILMASINA İLİŞKİN**  
**MUTABAKAT MUHTIRASI**

Türkiye Cumhuriyeti Hükümeti ve Libya Devleti Ulusal Mutabakat Hükümeti (bundan böyle "Taraflar" olarak adlandırılacaklardır),

Birleşmiş Milletler Şartı'nın amaç ve ilkelerine bağlılıklarını teyit ederek,

Akdeniz'de, uluslararası hukuk kurallarından kaynaklanan tüm egemenlik haklarını ve/veya yetkilerini kullandığı deniz alanlarının bütün ilgili faktörler göz önünde bulundurularak adil ve hakça sınırlandırılmasının yapılmasını kararlaştırmış olarak,

Tarafların yukarıda bahse konu hususlara yapıcı müzakereler ve dostane ilişkiler ruhu içerisinde adil ve karşılıklı kabul edilebilir çözümler sağlanması yolundaki isteklerini göz önüne alarak,

İşbu Mutabakat Muhtirasının Taraflar arasındaki ilişkilerin güçlendirilmesine katkıda bulunacağı ve iki dost ülkenin çıkarı doğrultusunda daha yoğun iş birliğini teşvik edeceği inancıyla,

Aşağıdaki hususlarda mutabakata varmışlardır:

**MADDE I**

**KITA SAHANLIĞI VE MÜNHASIR EKONOMİK BÖLGE SINIRLARI**

1. Türkiye Cumhuriyeti ile Libya Devleti Ulusal Mutabakat Hükümeti arasında Akdeniz'deki Kıta Sahaneliği ve Münhasır Ekonomik Bölge sınırları "A Noktası"nda (34° 16' 13.720"K - 026° 19' 11.640"D) başlayarak "B Noktası"nda (34° 09' 07.9"K - 026° 39' 06.3"D) son bulur.

Taraflar bu sınırlarda mutabık kalmışlardır.

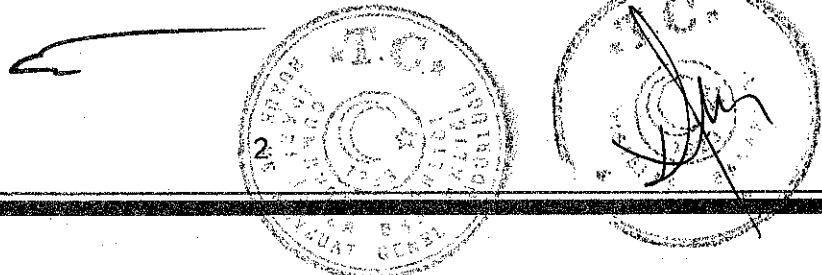
2. İşbu Mutabakat Muhtirasının MADDE I paragraf 1 ile kararlaştırılan Kıta Sahaneliği ve Münhasır Ekonomik Bölge sınırları Deniz Haritası INT 308 (Kaynak: BA 183 Chart Edition 1992), ölçek 1:1 102 000 (Ek 1)'de gösterilmiştir. Koordinatlar Ek 1'de sunulan haritada kendi koordinat sisteminde gösterilmiştir. İşbu Mutabakat Muhtirasının MADDE I'de yer alan coğrafi koordinatları "Dünya Jeodezik Sistemi (World Geodetic System) 1984 (WGS'84)" ile ifade edilmiştir.

3. Ortay hattın tespiti için kullanılan sınırlandırmaya esas noktalara ait koordinatlar EK 2'dedir.

**MADDE II**

**MUTABAKAT MUHTIRASININ EKLERİ**

İşbu Mutabakat Muhtirasının birinci maddesinin ikinci ve üçüncü paragraflarında işaret edilen Ekleri, bu Mutabakat Muhtirasının ayrılmaz bir bütününü oluşturmaktadır.





### MADDE III

#### KAYIT

Yürürlüğe girişini takiben işbu Mutabakat Muhtırası, Birleşmiş Milletler Şartı MADDE 102 uyarınca Birleşmiş Milletler Sekretaryasına kayıt için bildirilecektir.

### MADDE IV

#### UYUŞMAZLIKLARIN ÇÖZÜMÜ

1. Taraflar arasında işbu Mutabakat Muhtırasının yorumlanması veya uygulanmasından doğan herhangi bir uyuşmazlık Birleşmiş Milletler Şartı MADDE 33 uyarınca karşılıklı anlayış ve iş birliği ruhu içerisinde diplomatik kanallar yolu ile çözülecektir.
2. Taraflardan birinin Münhasır Ekonomik Bölgesi'nde başlayarak diğerinin Münhasır Ekonomik Bölgesi'ne uzanan doğal kaynaklar olması durumunda, bu tarz kaynakların işletilmesi maksadıyla oluşturulacak modalite anlaşmaları konusunda Taraflar iş birliği yapabilirler.
3. Taraflardan herhangi birinin Münhasır Ekonomik Bölgesi'nin sınırlandırılması konusunda bir diğer Devlet ile görüşmelere başlaması durumunda, bu Taraf Devlet diğer Devlet ile nihai bir anlaşma yapmadan önce diğer Tarafı bilgilendirecek ve diğer Taraf ile de müzakerelerde bulunacaktır.

### MADDE V

#### TADİL VE GÖZDEN GEÇİRME

Taraflar birinci ve ikinci maddeler haricinde bu Mutabakat Muhtırasının gözden geçirilmesi için diplomatik kanaldan yazılı teklifte bulunabilirler. Değişiklikler iki tarafın mutabakatıyla gerçekleşir.

### MADDE VI

#### YÜRÜRLÜĞE GİRİŞ

İşbu Mutabakat Muhtırası, Tarafların Mutabakat Muhtırasının yürürlüğe girmesi için gerekli iç yasal usullerinin tamamlandığını birbirlerine diplomatik yollarla bildirdikleri son yazılı bildirim alındığı tarihte yürürlüğe girer.

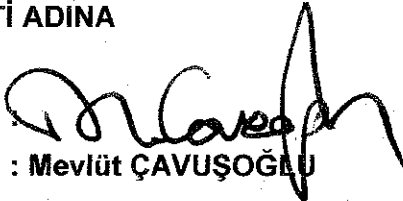
İşbu Mutabakat Muhtırası, İstanbul'da, 27 Kasım 2019 tarihinde Türkçe, Arapça ve İngilizce dillerinde, her biri eşit derecede geçerli olmak üzere, ikişer asıl nüsha olarak tanzim edilmiştir. Yorum farklılığı olması durumunda, İngilizce metin geçerlidir.

**TÜRKİYE CUMHURİYETİ**  
**HÜKÜMETİ ADINA**

İMZA

İSİM

UNVAN



: Mevlüt ÇAVUŞOĞLU

: Dışişleri Bakanı

**LİBYA DEVLETİ ULUSAL MUTABAKAT**  
**HÜKÜMETİ ADINA**

İMZA

İSİM

UNVAN



: Mohamed Taher SIYALA


: Dışişleri Bakanı

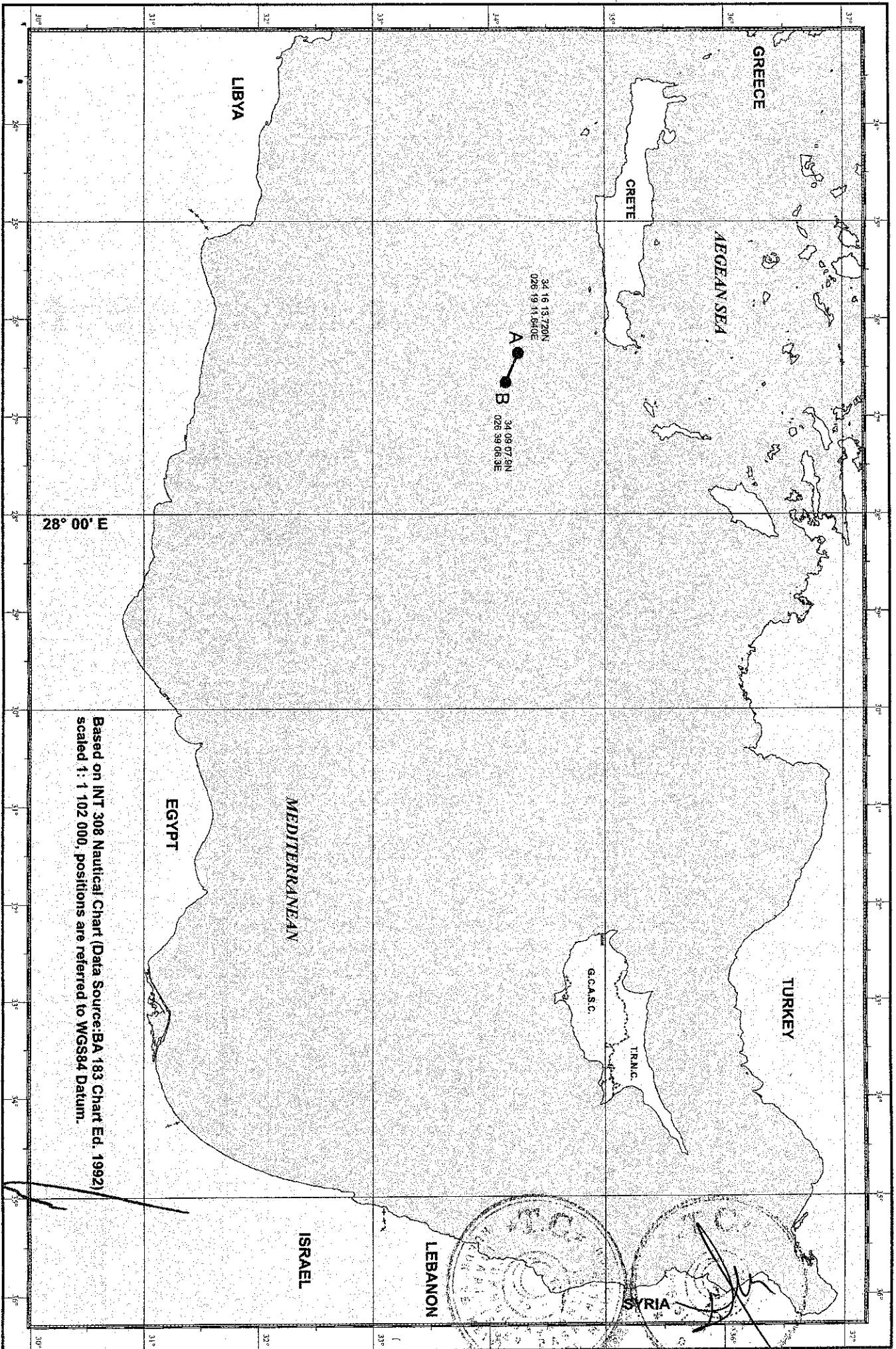
EK 1

DENİZ HARİTASI INT 308: TÜRKİYE CUMHURİYETİ İLE LİBYA DEVLETİ ULUSAL MUTABAKAT HÜKÜMETİ ARASINDA AKDENİZ'DEKİ KITA SAHANLIĞI VE MÜNHASİR EKONOMİK BÖLGE SINIRLARINI GÖSTEREN HARİTA

EK 2

TÜRKİYE-LİBYA KITA SAHANLIĞI/MEB SINIRLANDIRMASI İÇİN ESAS NOKTALAR





## TÜRKİYE-LİBYA KITA SAHANLIĞI/MEB SINIRLANDIRMASI İÇİN ESAS NOKTALAR



## 1. Türkiye sahilleri

	LATITUDE	LONGITUDE
1	36°40'50".287N	27°22'27".873E
2	36°39'45".969N	27°24'19".359E
3	36°38'50".428N	27°28'38".882E
4	36°39'28".639N	27°40'42".469E
5	36°33'12".889N	27°58'44".128E
6	36°33'16".661N	28°02'07".031E
7	36°34'56".051N	28°05'18".361E
8	36°35'43".847N	28°07'42".814E
9	36°41'20".260N	28°13'30".287E
10	36°43'12".400N	28°17'25".494E
11	36°41'54".779N	28°37'38".668E
12	36°37'35".654N	28°45'41".864E
13	36°34'01".991N	28°49'29".785E
14	36°32'16".733N	29°01'22".266E
15	36°23'16".073N	29°06'04".195E
16	36°20'27".209N	29°09'58".078E
17	36°19'24".623N	29°12'27".635E
18	36°14'48".669N	29°18'50".685E

## 2. Libya sahilleri

	LATITUDE	LONGITUDE
1	32-50-06.873N	22-27-00.194E
2	32-49-43.717N	22-28-11.254E
3	32-48-07.040N	22-32-41.368E
4	32-46-26.472N	22-37-39.116E
5	32-46-09.093N	22-38-33.969E
6	32-44-07.238N	22-44-28.857E
7	32-42-43.985N	22-48-54.607E
8	32-38-32.161N	23-05-48.986E
9	32-38-20.558N	23-06-27.841E
10	32-37-49.615N	23-07-06.696E
11	32-06-44.158N	23-58-05.833E
12	32-01-28.159N	24-40-27.392E
13	32-01-34.000N	24-43-00.941E
14	32-01-18.423N	24-44-59.999E
15	32-01-10.634N	24-45-38.854E
16	32-01-10.634N	24-45-45.570E
17	31-58-13.028N	24-58-55.688E
18	31-58-05.234N	24-59-34.543E

## 3. Koordinatlar WGS-84 sistemine göre dir.

## مذكرة تفاهم

بين حكومة الجمهورية التركية وحكومة الوفاق الوطني-ليبيا  
حول تحديد مجالات الصلاحية البحرية في البحر الأبيض المتوسط

إن حكومة الجمهورية التركية وحكومة الوفاق الوطني-ليبيا، ويشار إليهما فيما بعد بـ"الطرفين".

إذ يؤكدان التزامهما بأهداف ومبادئ ميثاق الأمم المتحدة،

وإذ يقرران العمل على تحديد المجالات البحرية في البحر الأبيض المتوسط بشكل منصف وعادل والتي يمارسان فيها كافة حقوق السيادة و/أو الصلاحيات المنبثقة من القوانين الدولية، مع الأخذ بعين الاعتبار كافة الظروف ذات الصلة،

وبناءً على رغبة الطرفين في إيجاد حلول عادلة ومنصفة للمواضيع الأفضت الذكر بشكل متبادل من خلال المفاوضات البناءة في أجواء تسودها روح علاقات الصداقة بين البلدين،

وإيماناً منهما بأن مذكرة التفاهم هذه سوف تساهم في تعزيز العلاقات بين الطرفين وتشجع على تكثيف التعاون بما يخدم مصلحة البلدين الصديقين،

قد اتفقا على مايلي:

### المادة الأولى

#### الجرف القاري و حدود المنطقة الاقتصادية الخالصة

1. تبدأ حدود الجرف القاري والمنطقة الاقتصادية الخالصة بين الجمهورية التركية

ودولة ليبيا في البحر الأبيض المتوسط من نقطة "أ" وهي:

(34° 16' 13.720"N - 026° 19' 11.640"E)

(34° 09' 07.9"N - 026° 39' 06.3"E)

2. تم توضيح حدود الجرف القاري والمنطقة الاقتصادية الخالصة المحددة في الفقرة


الأولى من هذه المذكرة في الخريطة البحرية رقم

INT 308 Nautical Chart (Data Source: BA 183 Chart Ed.1992

بمقياس رسم: 1:1.102. 000 (ملحق 1)، وأيضاً تم توضيح الاحداثيات في الخريطة

المرفقة في (ملحق 1) ضمن نظام إحداثيات الخريطة باستخدام (WGS- 84 Datum)

لتوضيح الاحداثيات الجغرافية المذكورة في الفقرة الأولى.



3. تم توضيح الإحداثيات الخاصة بنقاط الأساس لتحديد خط الوسط في (ملحق-2).

### المادة الثانية ملاحق مذكرة التفاهم

يعتبر الملحقان المشار إليهما في الفقرتين الثانية و الثالثة من المادة الأولى جزء لا يتجزأ من هذه المذكرة.

### المادة الثالثة التسجيل


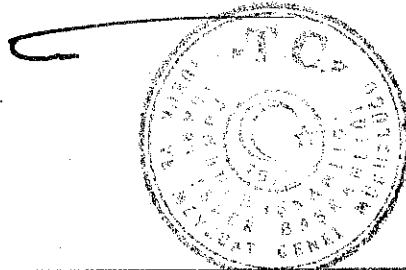
فور دخول هذه المذكرة حيز التنفيذ يتم تسجيلها لدى السكرتيرية العامة للأمم المتحدة وفقاً للمادة (102) من ميثاق الأمم المتحدة.

### المادة الرابعة حل النزاعات

1. يتم حل أي نزاع ينشأ عن تفسير أو تطبيق مذكرة التفاهم هذه عبر القنوات الدبلوماسية بروح التفاهم والتعاون المتبادل، وفقاً للمادة (33) من ميثاق الأمم المتحدة.
2. في حال وجود مصادر ثروات طبيعية في المنطقة الاقتصادية الخالصة لأحد الطرفين تمتد لمنطقة الطرف الآخر، يمكن للطرفين عقد إتفاقيات لغرض إستغلال هذه المصادر بشكل مشترك.
3. في حال شروع أحد الطرفين في إجراء مفاوضات مع دولة أخرى لتحديد المنطقة الاقتصادية الخالصة معها أو يمس الإحداثيات الموضحة في المادة الأولى، على هذا الطرف إبلاغ الطرف الآخر والتفاوض معه بالخصوص.

### المادة الخامسة المراجعة والتعديل

يجوز لكلا الطرفين أن يقترح مراجعة وتعديل هذه المذكرة باستثناء المادتين الأولى والثانية، بتقديم المقترح كتابياً للطرف الآخر عن طريق القنوات الدبلوماسية، ويتم التعديل بموافقة الطرفين.



المادة السادسة

السريان

تدخل مذكرة التفاهم هذه حيز التنفيذ فور إستلام آخر إشعار خطي من قبل أحد الطرفين مفاده إتمام إجراءات إعتماها عبر القنوات الدبلوماسية وفق الإجراءات القانونية لكل طرف.

حررت ووقعت هذه المذكرة في مدينة أسطنبول بتاريخ 2019/11/27م، من ثلاث نسخ باللغات التركية والعربية والإنجليزية، وكلها متساوية في القوة القانونية، وفي حالة الإختلاف يتم الرجوع للنص الإنجليزي.

عن

حكومة الوفاق الوطني - ليبيا



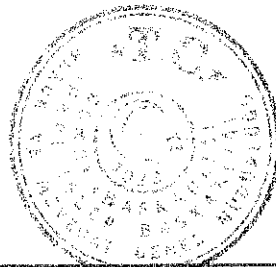
محمد الطاهر حمودة سيالت  
وزير الخارجية المفوض

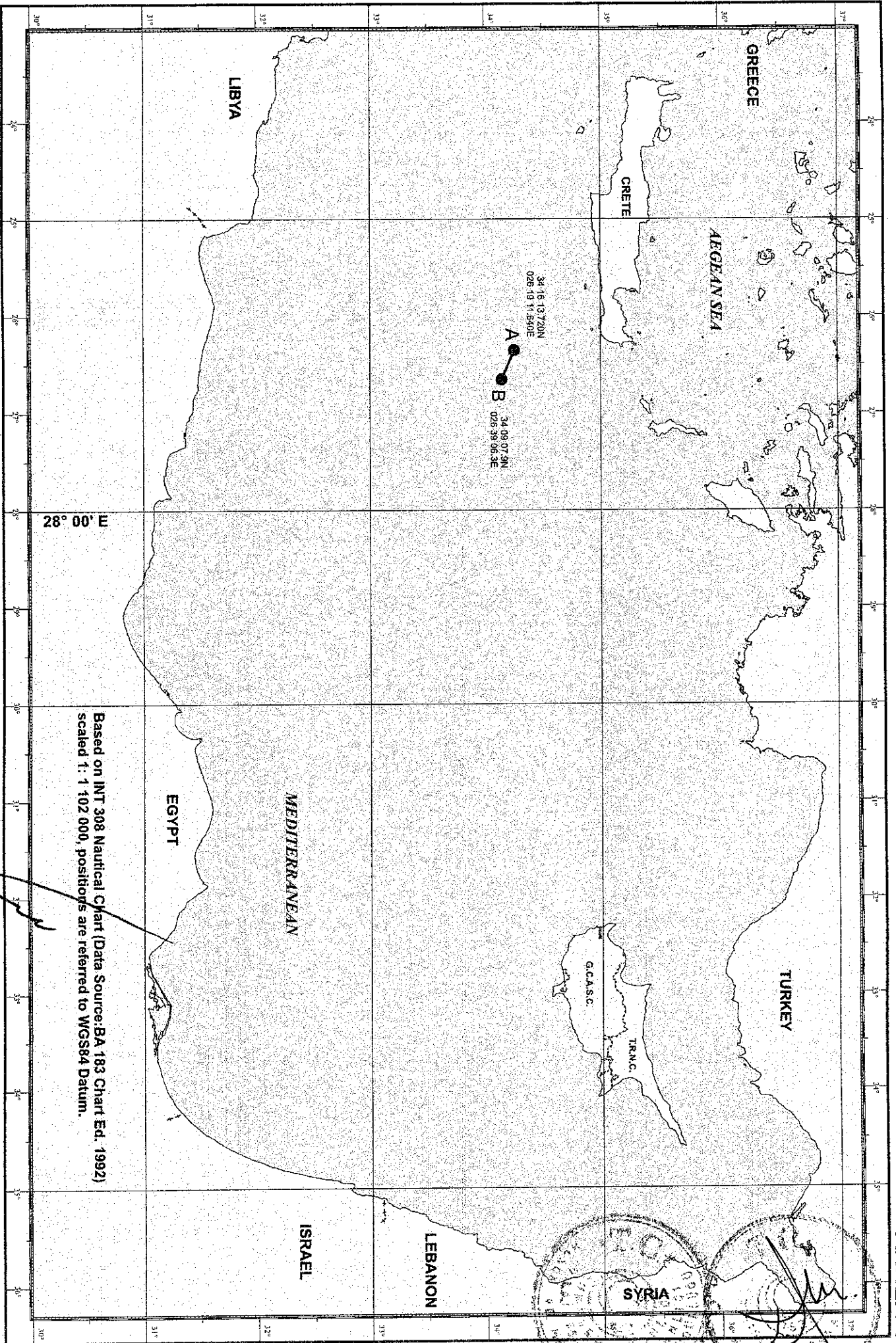
عن

حكومة الجمهورية التركية



مولود تشاوش أوغلو  
وزير الخارجية





Based on INT 308 Nautical Chart (Data Source: BA 183 Chart Ed. 1992)  
 scaled 1: 1 102 000, positions are referred to WGS84 Datum.

نقاط الإحداثيات الأساسية لتحديد الجرف القاري و المنطقة الإقتصادية الخالصة بين تركيا و ليبيا

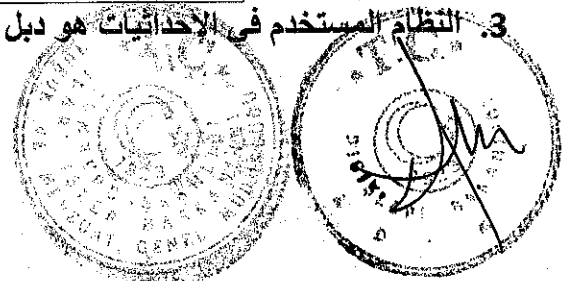
## 1. السواحل التركية

	LATITUDE	LONGITUDE
1	36°40'50".287N	27°22'27".873E
2	36°39'45".969N	27°24'19".359E
3	36°38'50".428N	27°28'38".882E
4	36°39'28".639N	27°40'42".469E
5	36°33'12".889N	27°58'44".128E
6	36°33'16".661N	28°02'07".031E
7	36°34'56".051N	28°05'18".361E
8	36°35'43".847N	28°07'42".814E
9	36°41'20".260N	28°13'30".287E
10	36°43'12".400N	28°17'25".494E
11	36°41'54".779N	28°37'38".668E
12	36°37'35".654N	28°45'41".864E
13	36°34'01".991N	28°49'29".785E
14	36°32'16".733N	29°01'22".266E
15	36°23'16".073N	29°06'04".195E
16	36°20'27".209N	29°09'58".078E
17	36°19'24".623N	29°12'27".635E
18	36°14'48".669N	29°18'50".685E

## 2. السواحل الليبية

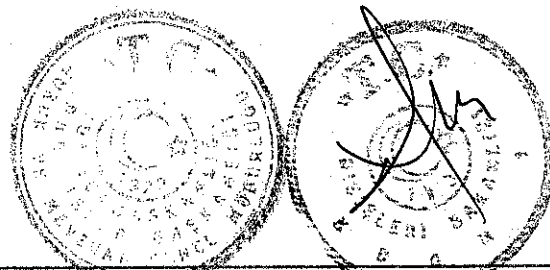
	LATITUDE	LONGITUDE
1	32-50-06.873N	22-27-00.194E
2	32-49-43.717N	22-28-11.254E
3	32-48-07.040N	22-32-41.368E
4	32-46-26.472N	22-37-39.116E
5	32-46-09.093N	22-38-33.969E
6	32-44-07.238N	22-44-28.857E
7	32-42-43.985N	22-48-54.607E
8	32-38-32.161N	23-05-48.986E
9	32-38-20.558N	23-06-27.841E
10	32-37-49.615N	23-07-06.696E
11	32-06-44.158N	23-58-05.833E
12	32-01-28.159N	24-40-27.392E
13	32-01-34.000N	24-43-00.941E
14	32-01-18.423N	24-44-59.999E
15	32-01-10.634N	24-45-38.854E
16	32-01-10.634N	24-45-45.570E
17	31-58-13.028N	24-58-55.688E
18	31-58-05.234N	24-59-34.543E

3. النظام المستخدم في الإحداثيات هو دبل يو جي أس-84.





**MEMORANDUM OF UNDERSTANDING**  
**BETWEEN**  
**THE GOVERNMENT OF THE REPUBLIC OF TURKEY**  
**AND**  
**THE GOVERNMENT OF NATIONAL ACCORD-STATE OF LIBYA**  
**ON DELIMITATION OF THE MARITIME**  
**JURISDICTION AREAS IN THE**  
**MEDITERRANEAN**



**MEMORANDUM OF UNDERSTANDING**  
**BETWEEN**  
**THE GOVERNMENT OF THE REPUBLIC OF TURKEY**  
**AND**  
**THE GOVERNMENT OF NATIONAL ACCORD-STATE OF LIBYA**  
**ON DELIMITATION OF THE MARITIME JURISDICTION AREAS IN THE**  
**MEDITERRANEAN**

The Government of the Republic of Turkey and the Government of National Accord-State of Libya (hereinafter referred to as "the Parties"),

Confirming their commitment to the aims and principles of the Charter of the United Nations,

Having decided to determine a precise and equitable delimitation of their respective maritime areas in the Mediterranean in which the Parties exercise sovereignty, sovereign rights and/or jurisdiction in accordance with applicable rules of international law taking into account all relevant circumstances,

Taking into account the willingness of the Parties to achieve equitable and mutually acceptable solutions to the above-mentioned issues through constructive negotiations and in the spirit of good-friendly relations,

Convinced that this Memorandum of Understanding will contribute to the strengthening of the relations and encourage further cooperation between the Parties in the interest of two brotherly countries,

Have agreed as follows:

**ARTICLE I**

**THE BOUNDARIES OF CONTINENTAL SHELF AND EXCLUSIVE ECONOMIC ZONE**

1. The boundaries of the Continental Shelf and the Exclusive Economic Zone in the Mediterranean between the Republic of Turkey and the Government of National Accord-State of Libya begins at "Point A" (34° 16' 13.720"N - 026° 19' 11.640"E) and ends at the Point B (34° 09' 07.9"N - 026° 39' 06.3"E).

The Parties have agreed on these boundaries.


2. The boundaries of the Continental Shelf and the Exclusive Economic Zone determined in ARTICLE I, paragraph 1 of this Memorandum of Understanding are shown on the Maritime Chart INT 308 (Data Source: BA Chart Edition 1992), scale 1:1 102 000 (Annex 1). The coordinates are shown in the chart at Annex 1 in its coordinate system. The geographical coordinates referred to in ARTICLE I of this Memorandum of Understanding are expressed in terms of the World Geodetic System 1984 (WGS'84).

3. Base points coordinates that are used to determine the equidistance line are shown in Annex

**ARTICLE II**

**ANNEXES TO THE MEMORANDUM OF UNDERSTANDING**

The annexes indicated in the second and third paragraphs of Article 1 constitute integral part of this Memorandum of Understanding.



**ARTICLE III  
REGISTRATION**

Upon its entry into force, this Memorandum of Understanding shall be registered with the Secretariat of the United Nations pursuant to ARTICLE 102 of the Charter of the United Nations.

**ARTICLE IV  
SETTLEMENT OF DISPUTES**

1. Any dispute between the Parties arising out of the interpretation or implementation of this Memorandum of Understanding shall be settled through diplomatic channels in a spirit of mutual understanding and cooperation in accordance with ARTICLE 33 of the Charter of the United Nations.
2. In case there are natural resources extending from the Economic Exclusive Zone of one Party to the Exclusive Economic Zone of the other, the two Parties could cooperate in order to reach an agreement on the modalities of the exploitation of such resources.
3. If either of the two Parties is engaged in negotiations aimed at the delimitation of its Exclusive Economic Zone with another State, that Party, before reaching a final agreement with the other State, shall notify and consult the other Party.

**ARTICLE V  
AMENDMENT AND REVIEW**

Either party may propose amendment or review of this MoU through diplomatic channels, if deemed necessary except Article 1 and Article 2. Amendments are made with the consensus of the parties.

**ARTICLE VI  
ENTRY INTO FORCE**

This Memorandum of Understanding shall enter into force on the date of receipt of the last written notification by which the Parties notify each other through diplomatic channels of the completion of their internal legal procedures required for the entry into force of the Memorandum of Understanding.

This Memorandum of Understanding was done in İstanbul on 27 November 2019, in two original copies in Turkish, Arabic and English languages, all texts being equally authentic. In case of divergence of interpretation, the English text shall prevail.

**ON BEHALF OF THE GOVERNMENT  
OF THE REPUBLIC OF TURKEY**

**SIGNATURE** :

**NAME** :

**TITLE** :

**Mevlüt ÇAVUŞOĞLU**  
**Minister of Foreign Affairs**

**ON BEHALF OF THE GOVERNMENT OF  
NATIONAL ACCORD-STATE OF LIBYA**

**SIGNATURE** :

**NAME** :

**TITLE** :

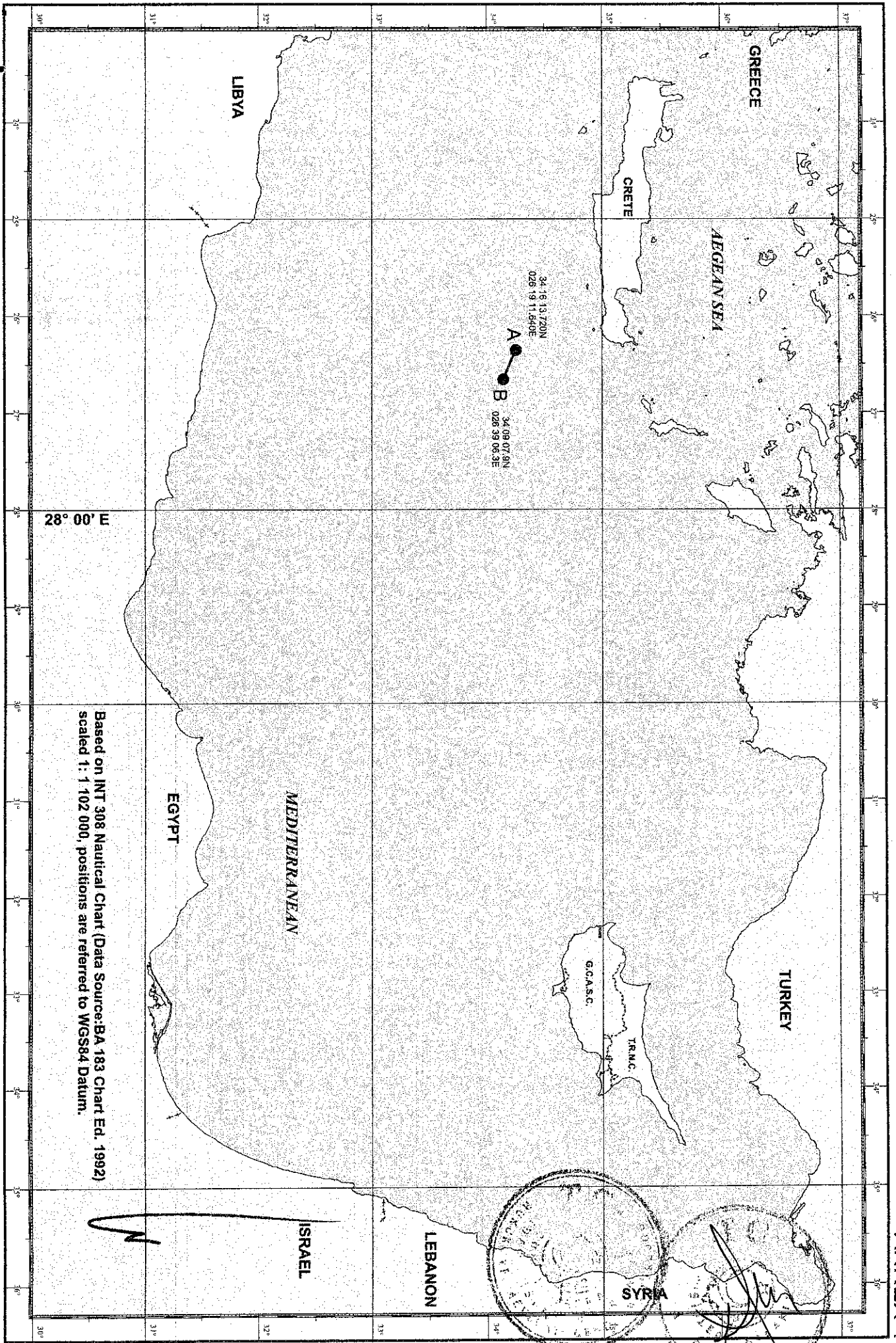
**Mohamed Taher SIYALA**  
**Minister of Foreign Affairs**

**ANNEX 1**

**MARITIME CHART INT 308: MAP OF THE MEDITERRANEAN WITH THE BOUNDARY OF THE CONTINENTAL SHELF AND THE EXCLUSIVE ECONOMIC ZONE BETWEEN THE REPUBLIC OF TURKEY AND THE GOVERNMENT OF NATIONAL ACCORD-STATE OF LIBYA**

**ANNEX 2**

**BASE POINTS FOR TURKEY-LIBYA CONTINENTAL SHELF/EEZ COORDINATES LIST**



28° 00' E

Based on INT 308 Nautical Chart (Data Source: BA 183 Chart Ed. 1992)  
 scaled 1: 1 102 000, positions are referred to WGS84 Datum.

## BASE POINTS FOR TURKEY-LIBYA CONTINENTAL SHELF/EEZ COORDINATES LIST

## 1. Turkish Coasts

	LATITUDE	LONGITUDE
1	36°40'50".287N	27°22'27".873E
2	36°39'45".969N	27°24'19".359E
3	36°38'50".428N	27°28'38".882E
4	36°39'28".639N	27°40'42".469E
5	36°33'12".889N	27°58'44".128E
6	36°33'16".661N	28°02'07".031E
7	36°34'56".051N	28°05'18".361E
8	36°35'43".847N	28°07'42".814E
9	36°41'20".260N	28°13'30".287E
10	36°43'12".400N	28°17'25".494E
11	36°41'54".779N	28°37'38".668E
12	36°37'35".654N	28°45'41".864E
13	36°34'01".991N	28°49'29".785E
14	36°32'16".733N	29°01'22".266E
15	36°23'16".073N	29°06'04".195E
16	36°20'27".209N	29°09'58".078E
17	36°19'24".623N	29°12'27".635E
18	36°14'48".669N	29°18'50".685E

## 2. Libyan Coasts

	LATITUDE	LONGITUDE
1	32-50-06.873N	22-27-00.194E
2	32-49-43.717N	22-28-11.254E
3	32-48-07.040N	22-32-41.368E
4	32-46-26.472N	22-37-39.116E
5	32-46-09.093N	22-38-33.969E
6	32-44-07.238N	22-44-28.857E
7	32-42-43.985N	22-48-54.607E
8	32-38-32.161N	23-05-48.986E
9	32-38-20.558N	23-06-27.841E
10	32-37-49.615N	23-07-06.696E
11	32-06-44.158N	23-58-05.833E
12	32-01-28.159N	24-40-27.392E
13	32-01-34.000N	24-43-00.941E
14	32-01-18.423N	24-44-59.999E
15	32-01-10.634N	24-45-38.854E
16	32-01-10.634N	24-45-45.570E
17	31-58-13.028N	24-58-55.688E
18	31-58-05.234N	24-59-34.543E

3. Coordinates are by WGS-84 system.

